

平成16年7月新潟・福島豪雨に関する気象速報（最終報）

目次

- 1 概要
- 2 気象の状況
- 3 警報等防災情報の発表状況
- 4 被害の状況
- 5 新潟地方気象台が執った措置

平成16年7月23日

新潟地方気象台

注) この資料は、速報として取り急ぎまとめたもので後日内容の一部訂正や追加をすることがあります。

1 概要

(1) 資料作成の目的

新潟県では平成16年7月12日夜から梅雨前線が活発化し、中越地方を中心に記録的な大雨により15人の死者が出るなど大きな被害が発生した。

このときの気象状況などをとりまとめる目的で本資料を作成した。

(2) 気象状況

日本海から新潟県・福島県付近に停滞していた梅雨前線は、12日夜から活発化して大雨となった。特に、13日朝から昼過ぎにかけて長岡地域、三条地域を中心に非常に激しい雨が降った。その後夜に入っても降り続き13日の日降水量は、栃尾で421ミリとなったほか三条、長岡、宮寄上、津川などで日降水量の多い記録の1位を更新した。


梅雨前線は14日に東北地方まで北上したが、15日には再び新潟県付近に停滞し、16日から18日朝のうちにかけて中下越の所々で激しい雨が降り18日に福井県付近に南下するまで大雨が続いた。

12日の降り始めから18日までの総降水量は守門岳663ミリ、栃尾563ミリ、長岡340ミリ、宮寄上490ミリ、津川420ミリ等を記録した。


この大雨の影響で長岡地域を流れる刈谷田川、三条地域を流れる五十嵐川、五泉地域を流れる能代川などで合計11カ所が破堤し、中越地方を中心に広い範囲で浸水害が発生した。避難指示や避難勧告が出されたが、死者15名を出す大きな災害となった。また、農林水産業にも多大な被害が発生したほか、鉄道等交通機関にも大きな影響が出た。

なお、22日に、向こう1週間程度高気圧に覆われて晴れる日が多い見込みとなり、11時00分に「7月22日ごろ北陸地方は梅雨明けしたと見られる」と発表した。


2 気象の状況



平成16年7月13日 9時


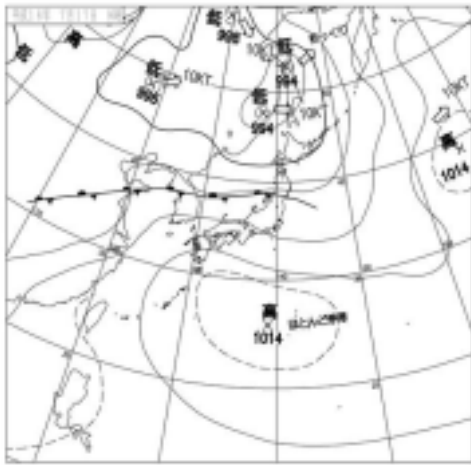


平成16年7月13日12時

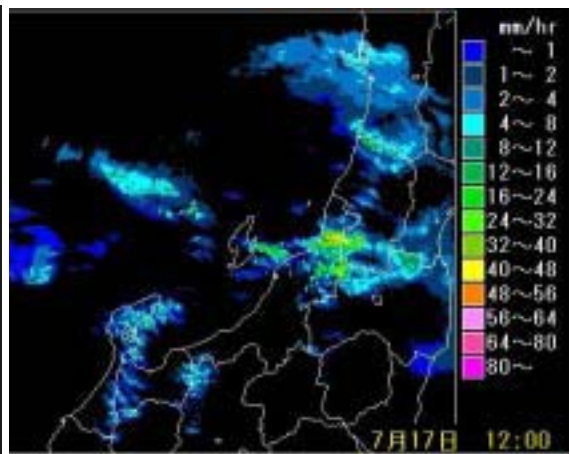

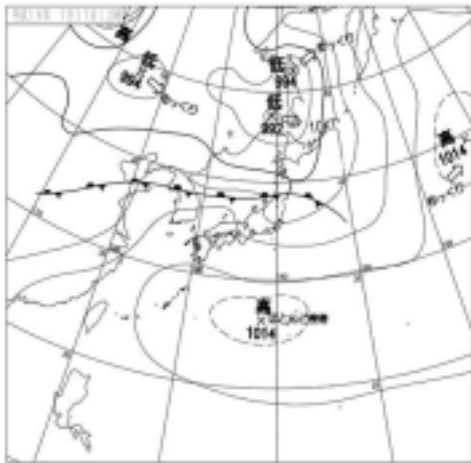


平成16年7月13日18時


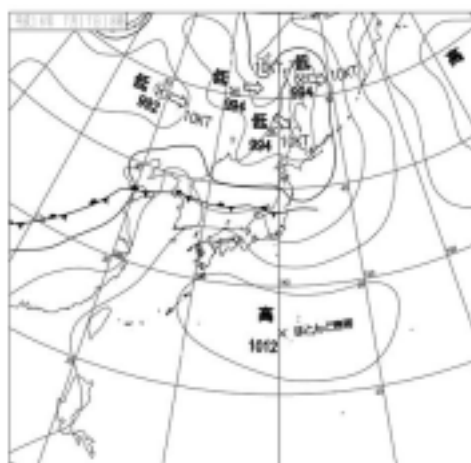
平成16年7月13日の地上天気図、気象衛星写真（ゴ-ズ9号）赤外画像及びレ-ダ-画像



平成16年7月17日 9時



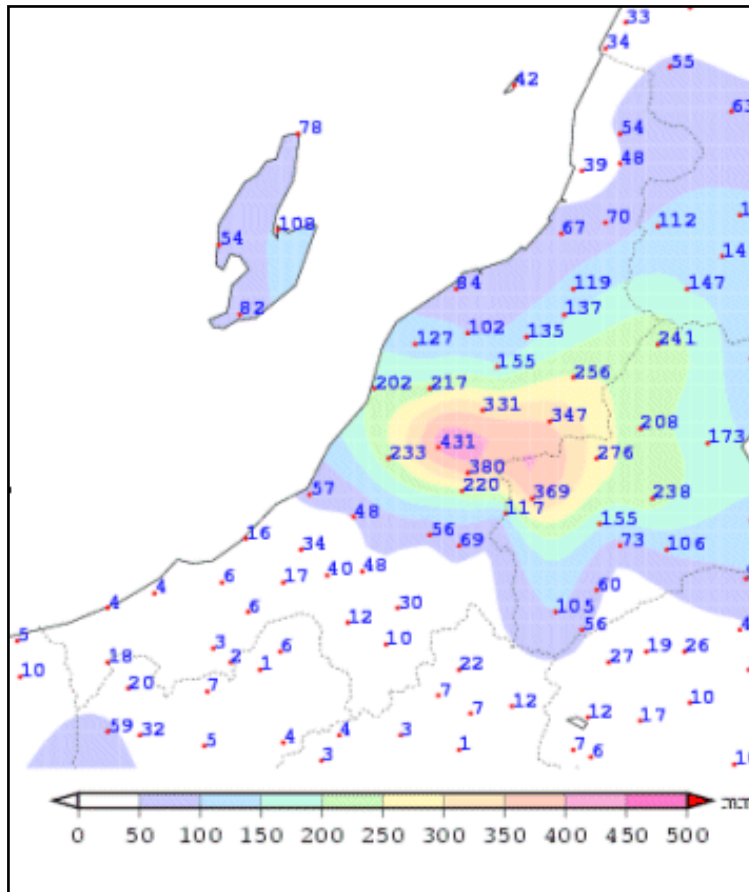
平成16年7月17日 12時



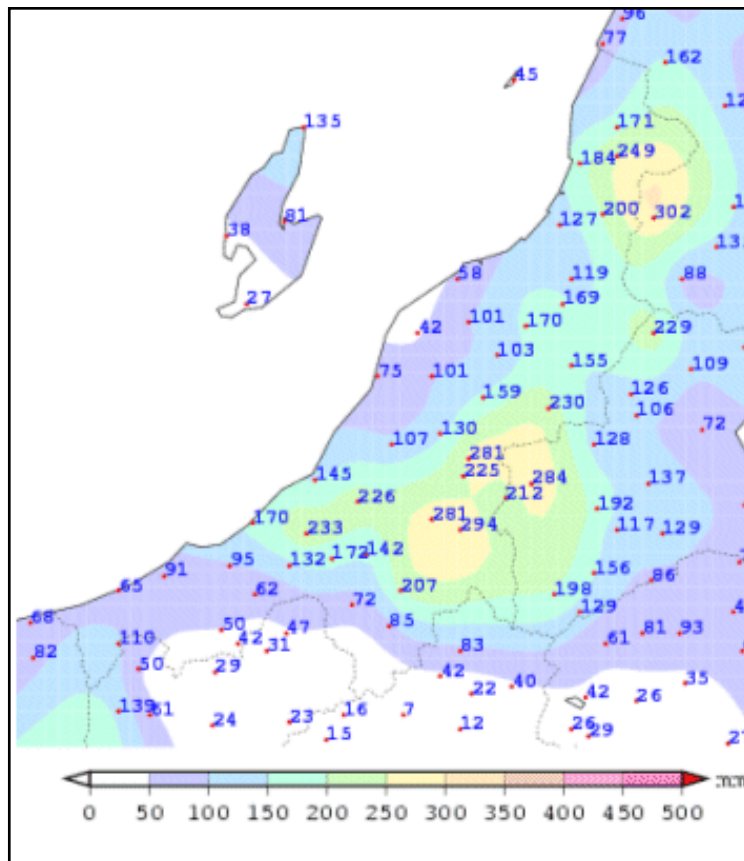
平成16年7月17日 18時

平成16年7月17日の地上天気図、気象衛星写真（ゴ-ズ9号）赤外画像及びレ-ダ-画像

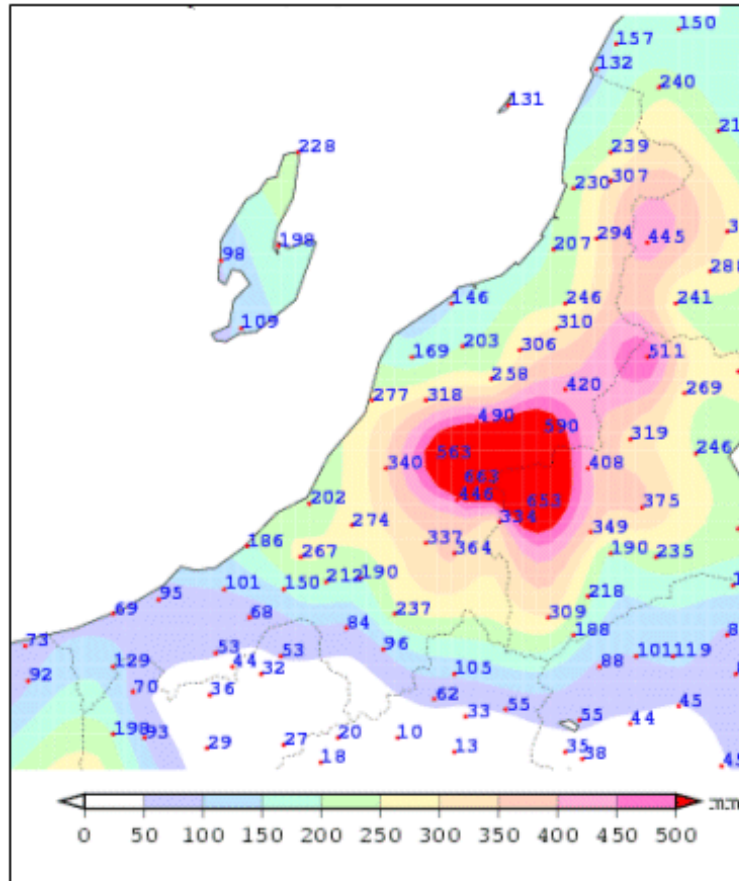
降水量分布図（新潟県付近）



平成16年7月12日18時～14日12時までの総雨量の分布図



平成16年7月16日1時～18日12時までの総雨量の分布図



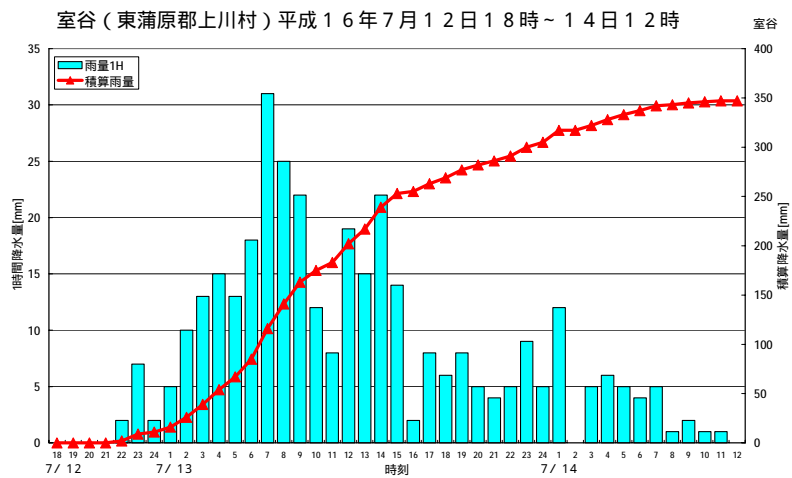
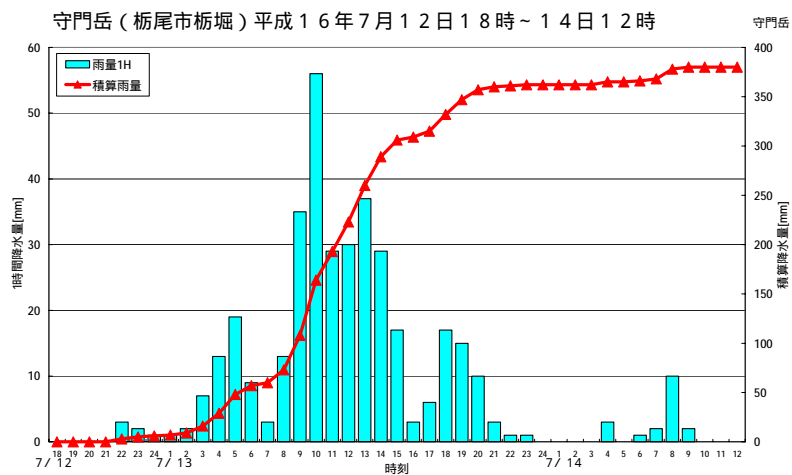
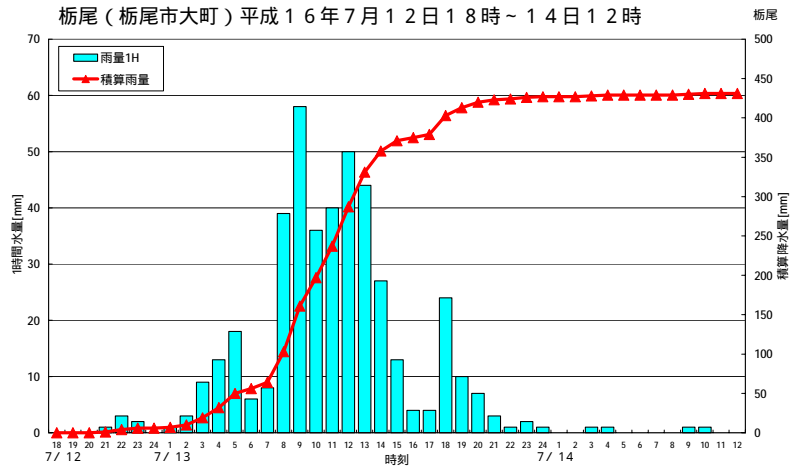
平成16年7月12日18時～18日12時までの総雨量の分布図

新潟県内の気象観測地点

この地図の作成にあたっては、国土地理院長の承認を得て、同院発行の数値地図50mメッシュ(標高)を使用したものである。
(承認番号 平14総使第330号)

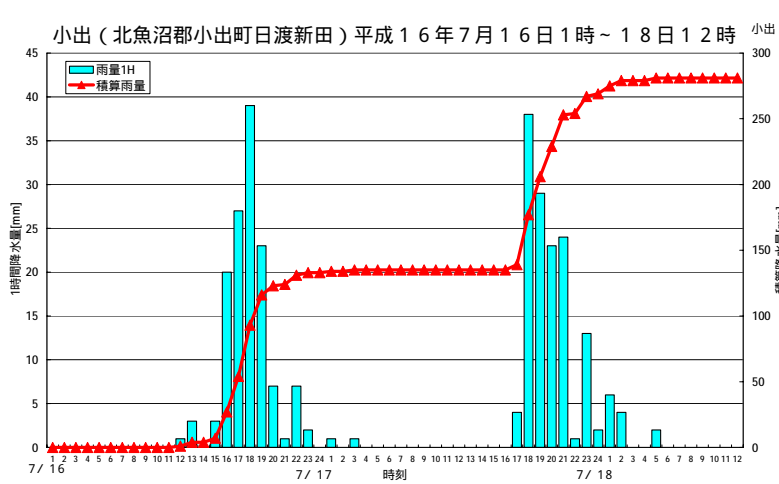
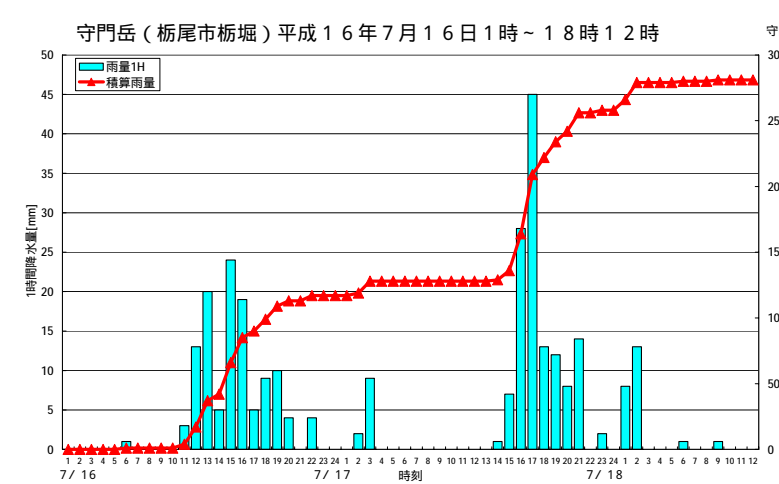
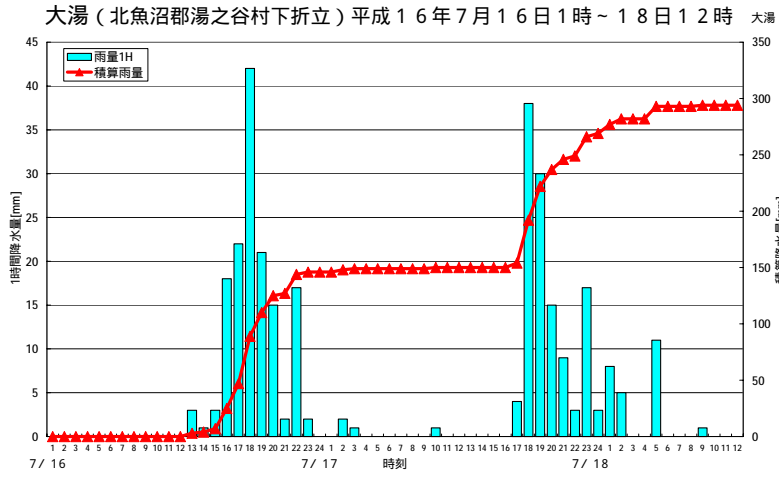


降水量時系列グラフ（降水量の推移）



降水時系列グラフ

平成16年7月12日18時から14日12時までの
県内 降水量上位3地点



降水時系列グラフ

平成16年7月16日1時から18日12時までの
県内 降水量上位3地点

気象官署とアメダスの降水量表

平成16年7月12日18時～18日12時

気象官署

市町村名	官署名	12日 (mm) (18時～)	13日 (mm)	14日 (mm)	15日 (mm)	16日 (mm)	17日 (mm)	18日 (mm) (～12時)	合計 (mm)
佐渡市	相川	23.0	30.5	0.0	6.0	21.0	16.0	1.5	98.0
新潟市	新潟	19.5	64.0	0.0	4.0	50.0	6.0	2.0	145.5
上越市	高田	2.5	3.5	0.0		24.0	65.0	6.0	101.0

アメダス

市町村名	アメダス地点名	12日 (mm) (18時～)	13日 (mm)	14日 (mm)	15日 (mm)	16日 (mm)	17日 (mm)	18日 (mm) (～12時)	合計 (mm)
粟島浦村	粟島	11	20	12	43	12	33	0	131
佐渡市	弾崎	45	29	4	15	28	107	0	228
佐渡市	両津	48	59	1	9	19	59	3	198
佐渡市	羽茂	8	74	0	0	20	6	1	109
朝日村	高根	13	29	13	13	35	117	19	239
朝日村	三面	13	30	6	9	45	180	24	307
村上市	村上	13	26	0	7	47	134	3	230
中条町	中条	17	49	1	13	34	90	3	207
関川村	下関	15	53	2	24	40	156	4	294
新発田市	二王子岳	14	96	10	7	66	47	6	246
新発田市	赤谷	13	113	11	4	61	94	14	310
新津市	新津	13	84	5	0	75	15	11	203
巻町	巻	17	109	1	0	30	10	2	169
阿賀野市	宝珠山	12	111	12	1	123	33	14	306
寺泊町	寺泊	8	194	0	0	38	26	11	277
三条市	三条	8	208	1	0	51	33	17	318
村松町	村松	14	140	1	0	35	53	15	258
津川町	津川	11	232	14	8	61	56	38	420
加茂市	宮寄上	8	316	7	0	64	61	34	490
上川村	室谷	11	294	44	11	83	103	44	590
長岡市	長岡	8	225	0	0	38	63	6	340
栃尾市	栃尾	6	421	4	2	50	74	6	563
栃尾市	守門岳	6	356	18	2	117	141	23	663
柏崎市	柏崎	6	49	2	0	107	34	4	202
入込瀬村	入込瀬	6	191	23	1	67	144	14	446
大潟町	大潟	4	12	0	0	67	100	3	186
小国町	小国	8	38	2	0	127	96	3	274
小出町	小出	6	48	2	0	133	136	12	337
湯之谷村	大湯	6	62	1	1	146	123	25	364
安塚町	安塚	8	9	1	0	46	71	15	150
吉川町	川谷	7	27	0	0	93	129	11	267
松代町	松代	6	34	0	0	74	71	27	212
十日町市	十日町	6	41	1	0	67	58	17	190
板倉町	筒方	3	3	0	0	15	42	5	68
塩沢町	塩沢	3	27	0	0	94	79	34	237
津南町	津南	2	10	0	0	22	36	14	84
湯沢町	湯沢	0	10	0	1	25	36	24	96
妙高村	関山	2	1	0	0	15	29	6	53
妙高村	樽本	1	1	0	0	12	23	7	44
能生町	能生	1	3	0	0	14	75	2	95
糸魚川市	糸魚川	1	3	0	0	15	50	0	69
糸魚川市	平岩	5	13	1	0	39	60	11	129

気象官署とアメダスの最大1時間降水量表

平成16年7月12日18時～18日12時

気象官署

市町村名	官署名	mm	月日	時分迄
佐渡市	相川	13.0	7月13日	4時54分
新潟市	新潟	26.5	7月16日	10時57分
上越市	高田	29.0	7月17日	0時02分

注意 :気象官署では1分単位で観測したデータを使用しています。

アメダス

市町村名	アメダス地点名	mm	月日	時分迄
粟島浦村	粟島	34	7月15日	13時40分
佐渡市	弾崎	62	7月17日	10時00分
佐渡市	両津	25	7月17日	11時20分
佐渡市	羽茂	23	7月13日	4時20分
朝日村	高根	25	7月17日	11時00分
朝日村	三面	48	7月17日	6時10分
村上市	村上	63	7月17日	6時10分
中条町	中条	30	7月17日	12時30分
関川村	下関	67	7月17日	12時00分
新発田市	二王子岳	31	7月16日	5時40分
新発田市	赤谷	27	7月17日	13時10分
新津市	新津	37	7月16日	10時30分
巻町	巻	28	7月13日	5時20分
阿賀野市	宝珠山	39	7月16日	11時30分

(次頁へ続く)

アメダス

寺泊町	寺 泊	38	7月13日	5時20分
三条市	三 条	51	7月13日	6時20分
村松町	村 松	40	7月17日	23時20分
津川町	津 川	41	7月13日	7時10分
加茂市	宮寄上	55	7月13日	7時30分
上川村	室 谷	31	7月13日	7時00分
長岡市	長 岡	39	7月13日	9時40分
栃尾市	栃 尾	62	7月13日	9時10分
栃尾市	守門岳	63	7月13日	9時50分
柏崎市	柏 崎	32	7月16日	17時10分
入広瀬村	入広瀬	56	7月17日	17時00分
大潟町	大 潟	40	7月17日	17時40分
小国町	小 国	43	7月16日	18時00分
小出町	小 出	41	7月16日	18時30分
湯之谷村	大 湯	47	7月16日	18時20分
安塚町	安 塚	32	7月18日	0時10分
吉川町	川 谷	51	7月17日	18時20分
松代町	松 代	29	7月16日	18時40分
十日町市	十日町	26	7月16日	15時50分
板倉町	筒 方	29	7月18日	0時10分
塩沢町	塩 沢	38	7月16日	16時20分
津南町	津 南	32	7月18日	0時10分
湯沢町	湯 沢	22	7月18日	0時30分
妙高村	関 山	16	7月18日	0時20分
妙高村	樽 本	12	7月18日	0時40分
能生町	能 生	52	7月17日	23時50分
糸魚川市	糸魚川	34	7月17日	23時30分
糸魚川市	平 岩	15	7月18日	0時10分

注意 :アメダスでは10分単位で観測したデータを使用しています。

気象官署とアメダスの極値更新状況

平成16年7月12日18時～18日12時

日最大1時間降水量

市町村名	アメダス 地点名	更新した値		従来値		統計開始年月日
		降水量 (mm)	起日	降水量 (mm)	起日	
佐渡市	弾崎	62	17日	-	-	1997年7月
村上市	村上	63	17日	55	1981年7月22日	1979年7月
関川村	下関	67	17日	56	1998年8月3日	1979年7月
寺泊町	寺泊	38	13日	-	-	2002年7月
三条市	三条	51	13日	48	2004年7月10日	1979年7月
加茂市	宮寄上	55	13日	51	2000年8月9日	1983年7月
栃尾市	栃尾	62	13日	42	1998年8月4日	1979年7月
栃尾市	守門岳	63	13日	57	1998年8月4日	1979年7月
入広瀬村	入広瀬	56	17日	52	1998年8月4日	1979年7月
吉川町	川谷	51	17日	42	2000年9月10日	1985年7月

日降水量

市町村名	アメダス 地点名	更新した値		従来値		統計開始年月日
		降水量 (mm)	起日	降水量 (mm)	起日	
朝日村	三面	180	17日	178	1981年6月22日	1981年7月
寺泊町	寺泊	194	13日	-	-	2002年7月
三条市	三条	208	13日	133	1979年7月28日	1979年7月
津川町	津川	232	13日	219	1981年6月22日	1979年7月
加茂市	宮寄上	316	13日	122	1983年8月18日	1983年7月
上川村	室谷	294	13日	136	1995年8月2日	1994年7月
長岡市	長岡	225	13日	213	1995年8月10日	1979年7月
栃尾市	栃尾	421	13日	169	1995年8月10日	1979年7月
栃尾市	守門岳	356	13日	246	1998年8月4日	1979年7月

3 警報等防災情報の発表状況

3 - 1 警報、注意報

新潟県	一次細分区域	二次細分区域
	下越	
		岩船地域
		新発田地域
		五泉地域
中越		長岡地域
		三条地域
		小出地域
		柏崎地域
		六日町地域
		十日町地域
上越		上越東頸城地域
		糸魚川地域
		新井頸南地域
佐渡		-

(新潟地方気象台が発表する警報・注意報の細分区域は、左の表のとおりです。)

7月12日17時07分以前に注意報・警報は発表されていません

発表時刻	発表地域	標題				
平成16年7月12日 17時07分	下越	大雨注意報	雷注意報	洪水注意報		
	長岡地域	大雨注意報	雷注意報	洪水注意報		
	三条地域	大雨注意報	雷注意報	洪水注意報		
	小出地域	雷注意報				
	柏崎地域	雷注意報				
	六日町地域	雷注意報				
	十日町地域	雷注意報				
	上越	雷注意報				
	佐渡	大雨注意報	雷注意報	洪水注意報		
平成16年7月13日 04時37分	下越	大雨注意報	雷注意報	洪水注意報		
	長岡地域	大雨注意報	雷注意報	洪水注意報		
	三条地域	大雨注意報	雷注意報	洪水注意報		
	小出地域	大雨注意報	雷注意報	洪水注意報		
	柏崎地域	大雨注意報	雷注意報	洪水注意報		
	六日町地域	雷注意報				
	十日町地域	雷注意報				
	上越	雷注意報				
	佐渡	大雨注意報	雷注意報	強風注意報	波浪注意報	洪水注意報
平成16年7月13日 06時29分	新潟地域	大雨注意報	雷注意報	洪水注意報		
	岩船地域	大雨注意報	雷注意報	洪水注意報		
	新発田地域	大雨注意報	雷注意報	洪水注意報		
	五泉地域	大雨警報	洪水警報	雷注意報		
	長岡地域	大雨警報	洪水警報	雷注意報		
	三条地域	大雨警報	洪水警報	雷注意報		
	小出地域	大雨警報	洪水警報	雷注意報		
	柏崎地域	大雨警報	洪水警報	雷注意報		
	六日町地域	大雨注意報	雷注意報	洪水注意報		
	十日町地域	大雨注意報	雷注意報	洪水注意報		
	上越	大雨注意報	雷注意報	洪水注意報		
	佐渡	大雨注意報	雷注意報	強風注意報	波浪注意報	洪水注意報

平成16年7月13日 08時21分	新潟地域	大雨警報	洪水警報	雷注意報
	岩船地域	大雨注意報	雷注意報	洪水注意報
	新発田地域	大雨注意報	雷注意報	洪水注意報
	五泉地域	大雨警報	洪水警報	雷注意報
	長岡地域	大雨警報	洪水警報	雷注意報
	三条地域	大雨警報	洪水警報	雷注意報
	小出地域	大雨警報	洪水警報	雷注意報
	柏崎地域	大雨警報	洪水警報	雷注意報
	六日町地域	大雨注意報	雷注意報	洪水注意報
	十日町地域	大雨注意報	雷注意報	洪水注意報
	上越	大雨注意報	雷注意報	洪水注意報
	佐渡	大雨注意報	雷注意報	洪水注意報
	平成16年7月13日 11時30分	新潟地域	大雨警報	洪水警報
岩船地域		大雨注意報	雷注意報	洪水注意報
新発田地域		大雨注意報	雷注意報	洪水注意報
五泉地域		大雨警報	洪水警報	雷注意報
長岡地域		大雨警報	洪水警報	雷注意報
三条地域		大雨警報	洪水警報	雷注意報
小出地域		大雨警報	洪水警報	雷注意報
柏崎地域		大雨警報	洪水警報	雷注意報
六日町地域		大雨注意報	雷注意報	洪水注意報
十日町地域		大雨注意報	雷注意報	洪水注意報
上越		大雨注意報	雷注意報	洪水注意報
佐渡		大雨注意報	雷注意報	洪水注意報
平成16年7月13日 15時55分		新潟地域	大雨警報	洪水警報
	岩船地域	大雨注意報	雷注意報	洪水注意報
	新発田地域	大雨注意報	雷注意報	洪水注意報
	五泉地域	大雨警報	洪水警報	雷注意報
	長岡地域	大雨警報	洪水警報	雷注意報
	三条地域	大雨警報	洪水警報	雷注意報
	小出地域	大雨警報	洪水警報	雷注意報
	柏崎地域	大雨警報	洪水警報	雷注意報
	六日町地域	大雨注意報	雷注意報	洪水注意報
	十日町地域	大雨注意報	雷注意報	洪水注意報
	上越	大雨注意報	雷注意報	洪水注意報
	佐渡	大雨注意報	雷注意報	洪水注意報
	平成16年7月14日 06時06分	新潟地域	洪水警報	大雨注意報
岩船地域		大雨注意報	雷注意報	洪水注意報
新発田地域		大雨注意報	雷注意報	洪水注意報
五泉地域		大雨警報	洪水警報	雷注意報
長岡地域		大雨警報	洪水警報	雷注意報
三条地域		大雨警報	洪水警報	雷注意報
小出地域		大雨警報	洪水警報	雷注意報
柏崎地域		大雨警報	洪水警報	雷注意報
六日町地域		雷注意報		
十日町地域		雷注意報		
上越		雷注意報		
佐渡		大雨注意報	雷注意報	洪水注意報

平成16年7月14日 10時30分	新潟地域	洪水警報	大雨注意報	雷注意報
	岩船地域	大雨注意報	雷注意報	洪水注意報
	新発田地域	大雨注意報	雷注意報	洪水注意報
	五泉地域	大雨警報	洪水警報	雷注意報
	長岡地域	大雨警報	洪水警報	雷注意報
	三条地域	大雨警報	洪水警報	雷注意報
	小出地域	洪水警報	大雨注意報	雷注意報
	柏崎地域	洪水警報	大雨注意報	雷注意報
	六日町地域	雷注意報		
	十日町地域	雷注意報		
	上越	雷注意報		
	佐渡	大雨注意報	雷注意報	洪水注意報
	平成16年7月14日 13時16分	新潟地域	洪水警報	大雨注意報
岩船地域		大雨注意報	雷注意報	洪水注意報
新発田地域		大雨注意報	雷注意報	洪水注意報
五泉地域		大雨注意報	雷注意報	洪水注意報
長岡地域		洪水警報	大雨注意報	雷注意報
三条地域		洪水警報	大雨注意報	雷注意報
小出地域		大雨注意報	雷注意報	洪水注意報
柏崎地域		大雨注意報	雷注意報	洪水注意報
六日町地域		大雨注意報	雷注意報	洪水注意報
十日町地域		大雨注意報	雷注意報	洪水注意報
上越		雷注意報		
佐渡		大雨注意報	雷注意報	洪水注意報
平成16年7月14日 16時36分		新潟地域	洪水警報	大雨注意報
	岩船地域	大雨注意報	雷注意報	洪水注意報
	新発田地域	大雨注意報	雷注意報	洪水注意報
	五泉地域	大雨注意報	雷注意報	洪水注意報
	長岡地域	洪水警報	大雨注意報	雷注意報
	三条地域	洪水警報	大雨注意報	雷注意報
	小出地域	大雨注意報	雷注意報	洪水注意報
平成16年7月14日 20時15分	下越	大雨注意報	雷注意報	洪水注意報
	長岡地域	洪水警報	大雨注意報	雷注意報
	三条地域	洪水警報	大雨注意報	雷注意報
	小出地域	大雨注意報	雷注意報	洪水注意報
平成16年7月15日 05時05分	下越	大雨注意報	雷注意報	洪水注意報
	長岡地域	洪水警報	大雨注意報	雷注意報
	三条地域	洪水警報	大雨注意報	雷注意報
	小出地域	大雨注意報	雷注意報	洪水注意報
	佐渡	大雨注意報	雷注意報	洪水注意報
平成16年7月15日 12時07分	下越	大雨注意報	雷注意報	洪水注意報
	長岡地域	洪水警報	大雨注意報	
	三条地域	洪水警報	大雨注意報	
	佐渡	大雨注意報	雷注意報	洪水注意報
平成16年7月15日 15時35分	五泉地域	洪水注意報		
	長岡地域	洪水注意報		
	三条地域	洪水注意報		

平成16年7月16日 04時50分	五泉地域	洪水注意報		
	長岡地域	洪水注意報		
	三条地域	洪水注意報		
	上越	雷注意報		
	佐渡	雷注意報		
平成16年7月16日 05時27分	岩船地域	大雨注意報	雷注意報	洪水注意報
	新発田地域	大雨注意報	雷注意報	洪水注意報
	五泉地域	洪水注意報		
	長岡地域	洪水注意報		
	三条地域	洪水注意報		
	上越	雷注意報		
	佐渡	雷注意報		
平成16年7月16日 09時50分	新潟地域	大雨注意報	雷注意報	洪水注意報
	岩船地域	大雨注意報	雷注意報	洪水注意報
	新発田地域	大雨注意報	雷注意報	洪水注意報
	五泉地域	洪水警報	大雨注意報	雷注意報
	長岡地域	雷注意報	洪水注意報	
	三条地域	洪水警報	大雨注意報	雷注意報
	小出地域	雷注意報		
	柏崎地域	雷注意報		
	六日町地域	雷注意報		
	十日町地域	雷注意報		
	上越	雷注意報		
	佐渡	大雨注意報	雷注意報	洪水注意報
平成16年7月16日 13時05分	下越	大雨警報	洪水警報	雷注意報
	長岡地域	大雨警報	洪水警報	雷注意報
	三条地域	大雨警報	洪水警報	雷注意報
	小出地域	大雨注意報	雷注意報	洪水注意報
	柏崎地域	大雨注意報	雷注意報	洪水注意報
	六日町地域	大雨注意報	雷注意報	洪水注意報
	十日町地域	大雨注意報	雷注意報	洪水注意報
	上越	大雨注意報	雷注意報	洪水注意報
佐渡	大雨警報	洪水警報	雷注意報	
平成16年7月16日 14時28分	新潟地域	大雨警報	洪水警報	雷注意報
	岩船地域	大雨注意報	雷注意報	洪水注意報
	新発田地域	大雨警報	洪水警報	雷注意報
	五泉地域	大雨警報	洪水警報	雷注意報
	中越	大雨警報	洪水警報	雷注意報
	上越	大雨警報	洪水警報	雷注意報
	佐渡	大雨注意報	雷注意報	洪水注意報
平成16年7月16日 16時30分	五泉地域	大雨警報	洪水警報	雷注意報
	中越	大雨警報	洪水警報	雷注意報
	上越東頸城地域	大雨警報	洪水警報	雷注意報
平成16年7月16日 18時39分	五泉地域	大雨警報	洪水警報	雷注意報
	中越	大雨警報	洪水警報	雷注意報
	上越東頸城地域	大雨警報	洪水警報	雷注意報
	糸魚川地域	大雨注意報	雷注意報	洪水注意報
	新井頸南地域	大雨注意報	雷注意報	洪水注意報

平成16年7月16日 22時15分	新潟地域	大雨注意報	雷注意報	洪水注意報		
	岩船地域	大雨注意報	雷注意報	洪水注意報		
	新発田地域	大雨注意報	雷注意報	洪水注意報		
	五泉地域	大雨警報	洪水警報	雷注意報		
	中越	大雨警報	洪水警報	雷注意報		
	上越東頸城地域	大雨警報	洪水警報	雷注意報		
	糸魚川地域	大雨注意報	雷注意報	洪水注意報		
	新井頸南地域	大雨注意報	雷注意報	洪水注意報		
	佐渡	大雨注意報	雷注意報	洪水注意報		
平成16年7月17日 05時13分	新潟地域	大雨警報	洪水警報	雷注意報	強風注意報	
	岩船地域	大雨警報	洪水警報	雷注意報	強風注意報	
	新発田地域	大雨警報	洪水警報	雷注意報	強風注意報	
	五泉地域	大雨警報	洪水警報	雷注意報		
	長岡地域	大雨警報	洪水警報	雷注意報	強風注意報	
	三条地域	大雨警報	洪水警報	雷注意報		
	小出地域	大雨警報	洪水警報	雷注意報		
	柏崎地域	大雨警報	洪水警報	雷注意報	強風注意報	
	六日町地域	大雨警報	洪水警報	雷注意報		
	十日町地域	大雨警報	洪水警報	雷注意報		
	上越東頸城地域	大雨警報	洪水警報	雷注意報	強風注意報	
	糸魚川地域	大雨注意報	雷注意報	強風注意報	洪水注意報	
	新井頸南地域	大雨注意報	雷注意報	洪水注意報		
	佐渡	大雨警報	洪水警報	雷注意報	強風注意報	波浪注意報
平成16年7月17日 07時05分	新潟地域	大雨警報	洪水警報	雷注意報	強風注意報	
	岩船地域	大雨警報	洪水警報	雷注意報	強風注意報	
	新発田地域	大雨警報	洪水警報	雷注意報	強風注意報	
	五泉地域	大雨警報	洪水警報	雷注意報		
	長岡地域	大雨警報	洪水警報	雷注意報	強風注意報	
	三条地域	大雨警報	洪水警報	雷注意報		
	小出地域	大雨警報	洪水警報	雷注意報		
	柏崎地域	大雨警報	洪水警報	雷注意報	強風注意報	
	六日町地域	大雨警報	洪水警報	雷注意報		
	十日町地域	大雨警報	洪水警報	雷注意報		
	上越東頸城地域	大雨警報	洪水警報	雷注意報	強風注意報	
	糸魚川地域	大雨注意報	雷注意報	強風注意報	洪水注意報	
	新井頸南地域	大雨注意報	雷注意報	洪水注意報		
	佐渡	大雨警報	洪水警報	雷注意報	強風注意報	波浪注意報
平成16年7月17日 12時32分	新潟地域	大雨警報	洪水警報	雷注意報	強風注意報	
	岩船地域	大雨警報	洪水警報	雷注意報	強風注意報	
	新発田地域	大雨警報	洪水警報	雷注意報	強風注意報	
	五泉地域	大雨警報	洪水警報	雷注意報		
	長岡地域	大雨警報	洪水警報	雷注意報	強風注意報	
	三条地域	大雨警報	洪水警報	雷注意報		
	小出地域	大雨警報	洪水警報	雷注意報		
	柏崎地域	大雨警報	洪水警報	雷注意報	強風注意報	
	六日町地域	大雨警報	洪水警報	雷注意報		
	十日町地域	大雨警報	洪水警報	雷注意報		
	上越東頸城地域	大雨警報	洪水警報	雷注意報	強風注意報	
	糸魚川地域	大雨注意報	雷注意報	強風注意報	洪水注意報	
	新井頸南地域	大雨注意報	雷注意報	洪水注意報		
	佐渡	大雨警報	洪水警報	雷注意報	強風注意報	波浪注意報

平成16年7月17日 16時54分	下越	大雨警報	洪水警報	雷注意報		
	中越	大雨警報	洪水警報	雷注意報		
	上越	大雨警報	洪水警報	雷注意報		
	佐渡	大雨警報	洪水警報	雷注意報	強風注意報	波浪注意報
平成16年7月17日 18時15分	下越	大雨警報	洪水警報	雷注意報		
	中越	大雨警報	洪水警報	雷注意報		
	上越	大雨警報	洪水警報	雷注意報		
	佐渡	大雨警報	洪水警報	雷注意報	強風注意報	波浪注意報
平成16年7月17日 19時45分	下越	大雨警報	洪水警報	雷注意報		
	中越	大雨警報	洪水警報	雷注意報		
	上越	大雨警報	洪水警報	雷注意報		
	佐渡	大雨警報	洪水警報	雷注意報	強風注意報	波浪注意報
平成16年7月17日 23時32分	下越	大雨警報	洪水警報	雷注意報		
	中越	大雨警報	洪水警報	雷注意報		
	上越	大雨警報	洪水警報	雷注意報		
	佐渡	大雨警報	洪水警報	雷注意報	波浪注意報	
平成16年7月18日 04時51分	新潟地域	洪水警報	大雨注意報			
	岩船地域	大雨警報	洪水警報	雷注意報		
	新発田地域	大雨警報	洪水警報	雷注意報		
	五泉地域	大雨警報	洪水警報	雷注意報		
	中越	大雨警報	洪水警報	雷注意報		
	上越	大雨注意報	洪水注意報			
	佐渡	大雨注意報	洪水注意報			
平成16年7月18日 07時40分	新潟地域	洪水警報				
	岩船地域	大雨注意報	洪水注意報			
	新発田地域	大雨注意報	洪水注意報			
	五泉地域	洪水警報	大雨注意報			
	長岡地域	洪水警報	大雨注意報			
	三条地域	洪水警報	大雨注意報			
	小出地域	大雨注意報	洪水注意報			
	六日町地域	大雨注意報	洪水注意報			
	十日町地域	大雨注意報	洪水注意報			
	平成16年7月18日 15時10分	新潟地域	洪水注意報			
五泉地域		洪水注意報				
長岡地域		洪水注意報				
三条地域		洪水注意報				
平成16年7月19日 06時39分	五泉地域	洪水注意報				
	長岡地域	洪水注意報				
	三条地域	洪水注意報				
平成16年7月19日 20時36分	下越	大雨注意報	洪水注意報			
	長岡地域	大雨注意報	洪水注意報			
	三条地域	大雨注意報	洪水注意報			
	小出地域	大雨注意報	洪水注意報			
平成16年7月20日 05時47分	五泉地域	洪水注意報				
	長岡地域	洪水注意報				
	三条地域	洪水注意報				
平成16年7月20日 09時20分	新潟県	解除				

3 - 2 記録的短時間大雨情報発表状況

発表日時		情報の名称、番号
平成16年7月13日	8時20分	新潟県記録的短時間大雨情報 第4号
	8時50分	新潟県記録的短時間大雨情報 第5号
	9時50分	新潟県記録的短時間大雨情報 第6号
平成16年7月17日	10時00分	新潟県記録的短時間大雨情報 第7号
	12時20分	新潟県記録的短時間大雨情報 第8号

3 - 3 新潟県気象情報発表状況

発表日時		情報の名称、番号
平成16年7月12日	5時40分	大雨に関する新潟県気象情報 第1号
	11時20分	大雨に関する新潟県気象情報 第2号
	17時05分	大雨に関する新潟県気象情報 第3号
	20時25分	大雨に関する新潟県気象情報 第4号(図情報)
平成16年7月13日	5時00分	大雨に関する新潟県気象情報 第5号
	6時35分	大雨に関する新潟県気象情報 第6号(図情報)
	8時30分	大雨に関する新潟県気象情報 第7号(図情報)
	9時00分	大雨に関する新潟県気象情報 第8号(図情報)
	9時30分	大雨に関する新潟県気象情報 第9号(図情報)
	10時10分	大雨に関する新潟県気象情報 第10号(図情報)
	10時50分	大雨に関する新潟県気象情報 第11号(図情報)
	12時00分	大雨に関する新潟県気象情報 第12号(図情報)
	13時10分	大雨に関する新潟県気象情報 第13号(図情報)
	14時30分	大雨に関する新潟県気象情報 第14号(図情報)
	16時40分	大雨に関する新潟県気象情報 第15号(図情報)
	18時55分	大雨に関する新潟県気象情報 第16号
	20時30分	大雨に関する新潟県気象情報 第17号(図情報)
	22時40分	大雨に関する新潟県気象情報 第18号
平成16年7月14日	0時40分	大雨に関する新潟県気象情報 第19号(図情報)
	3時30分	大雨に関する新潟県気象情報 第20号(図情報)
	6時55分	大雨に関する新潟県気象情報 第21号
	9時35分	大雨に関する新潟県気象情報 第22号(図情報)
	12時00分	大雨に関する新潟県気象情報 第23号(図情報)
	13時20分	大雨に関する新潟県気象情報 第24号
	16時40分	大雨に関する新潟県気象情報 第25号
20時30分	大雨に関する新潟県気象情報 第26号(図情報)	
平成16年7月15日	4時40分	大雨に関する新潟県気象情報 第27号
	8時25分	大雨に関する新潟県気象情報 第28号(図情報)
	10時40分	大雨に関する新潟県気象情報 第29号(図情報)
	11時55分	大雨に関する新潟県気象情報 第30号
	13時30分	大雨に関する新潟県気象情報 第31号(図情報)
	16時45分	大雨に関する新潟県気象情報 第32号

平成16年7月16日	6時25分	大雨に関する新潟県気象情報	第33号
	9時55分	大雨に関する新潟県気象情報	第34号 (凶情報)
	11時30分	大雨に関する新潟県気象情報	第35号
	13時20分	大雨に関する新潟県気象情報	第36号 (凶情報)
	14時30分	大雨に関する新潟県気象情報	第37号 (凶情報)
	15時30分	大雨に関する新潟県気象情報	第38号 (凶情報)
	16時50分	大雨に関する新潟県気象情報	第39号
	18時50分	大雨に関する新潟県気象情報	第40号 (凶情報)
	19時37分	大雨に関する新潟県気象情報	第41号 (凶情報)
	20時00分	大雨に関する新潟県気象情報	第42号 (凶情報)
	20時55分	大雨に関する新潟県気象情報	第43号 (凶情報)
	22時35分	大雨に関する新潟県気象情報	第44号 (凶情報)
	平成16年7月17日	3時37分	大雨に関する新潟県気象情報
5時35分		大雨に関する新潟県気象情報	第46号
7時35分		大雨に関する新潟県気象情報	第47号 (凶情報)
9時22分		大雨に関する新潟県気象情報	第48号 (凶情報)
10時30分		大雨に関する新潟県気象情報	第49号 (凶情報)
11時22分		大雨に関する新潟県気象情報	第50号
12時38分		大雨に関する新潟県気象情報	第51号 (凶情報)
13時50分		大雨に関する新潟県気象情報	第52号 (凶情報)
14時20分		大雨に関する新潟県気象情報	第53号 (凶情報)
15時38分		大雨に関する新潟県気象情報	第54号 (凶情報)
17時03分		大雨に関する新潟県気象情報	第55号 (凶情報)
17時28分		大雨に関する新潟県気象情報	第56号
18時40分		大雨に関する新潟県気象情報	第57号 (凶情報)
19時55分		大雨に関する新潟県気象情報	第58号 (凶情報)
20時40分		大雨に関する新潟県気象情報	第59号 (凶情報)
平成16年7月18日	21時30分	大雨に関する新潟県気象情報	第60号 (凶情報)
	22時50分	大雨に関する新潟県気象情報	第61号
	23時35分	大雨に関する新潟県気象情報	第62号 (凶情報)
	0時25分	大雨に関する新潟県気象情報	第63号 (凶情報)
	1時40分	大雨に関する新潟県気象情報	第64号 (凶情報)
	3時40分	大雨に関する新潟県気象情報	第65号 (凶情報)
	5時35分	大雨に関する新潟県気象情報	第66号
	7時50分	大雨に関する新潟県気象情報	第67号 (凶情報)
	11時35分	大雨に関する新潟県気象情報	第68号
	16時15分	大雨に関する新潟県気象情報	第69号

3 - 4 指定河川洪水予報発表状況

荒川

番号	発表時刻	種別
第1号	平成16年7月17日	11時30分 注意報
第2号		13時30分 警報
第3号		18時00分 情報
第4号		19時50分 注意報
第5号	平成16年7月18日	9時40分 注意報解除

阿賀野川

番号	発表時刻	種別	番号	発表時刻	種別	
第1号	平成16年7月13日	9時00分 注意報	第1号	平成16年7月17日	6時55分 注意報	
第2号		13時35分 情報	第2号		11時50分 情報	
第3号		17時00分 警報	第3号		16時40分 情報	
第4号		19時50分 情報	第4号		21時40分 情報	
第5号		23時50分 情報	第5号	平成16年7月18日	4時35分 情報	
第6号	平成16年7月14日	5時55分 情報	第6号		9時50分 情報	
第7号		10時45分 注意報	第7号		14時40分 情報	
第8号	19時50分 注意報解除	第8号	21時45分 情報	第9号	平成16年7月19日	3時50分 注意報解除

信濃川下流・中ノ口川

番号	発表時刻	種別	番号	発表時刻	種別
第1号	平成16年7月13日	10時10分 注意報	第1号	平成16年7月18日	6時45分 注意報
第2号		12時10分 警報	第2号		11時10分 注意報解除
第3号		16時40分 情報			
第4号	平成16年7月14日	8時00分 情報			
第5号		15時15分 情報			
第6号		19時10分 注意報			
第7号	平成16年7月15日	3時20分 注意報解除			

信濃川中流

番号	発表時刻	種別
第1号	平成16年7月17日	23時10分 注意報
第2号	平成16年7月18日	0時05分 注意報
第3号		9時10分 注意報
第4号		11時40分 情報
第5号		13時50分 注意報解除

4 被害の状況

平成 16年 7月新潟・福島豪雨による新潟県市町村別被害状況

平成 16年 7月 20日 15:00現在 新潟県発表

主な被害状況 (概数)

区分 市町村別	人的被害				住家被害					非住家被害		その他被害		
	死者 人	行方 不明 人	負傷者		全 壊 棟	半 壊 棟	一部 損壊 棟	床上 浸水 棟	床下 浸水 棟	公共 施設 棟	その他 棟	道路 か所	河川 か所	崖崩れ 等 か所
			重症 人	軽傷 人										
新潟市									11		6			
長岡市								285	741					13
三条市	9							床上 床下浸水合計 14,767		13				9
柏崎市				1			12	25				15		121
新発田市												2		1
小千谷市							2	262		1	31	35	26	
加茂市								9			1	3	6	23
十日町市											1	87	3	2
見附市							2550	4067		9		60	5	14
村上市								20				1		2
燕市								8			3	8		
栃尾市	1				2	2	17	123	363	2	235	277	104	19
五泉市								3	7		10	5		2
白根市											3			
上越市												8		8
佐渡市											3	3		
黒川村									1					2
小須戸町									8		4		1	2
村松町							1	21			9	1	9	1
弥彦村								4						4
分水町							1	8			18	9	5	10
吉田町							1	5					5	
下田村							11	104			101	70	67	
栄町							1	18	95		55	9		28
中之島町	3				15	139		496	373					
津川町	1							7	31		16	17	2	
鹿瀬町									1		5	14		1
上川村									1		1	32		167
三川村								28	51	3	2			
三島町								62	183	6	160	34	33	110
与板町						1	7	9	429			3		198
和島村					1		39	68	196			87	80	175
出雲崎町	1				4		22	7	38		32	204	40	237
寺泊町							7		21		18	35		85

(次頁へ続く)

区分 市町村別	人的被害				住家被害					非住家被害		その他被害		
	死者 人	行方 不明 人	負傷者		全 壊 棟	半 壊 棟	一部 損壊 棟	床上 浸水 棟	床下 浸水 棟	公共 施設 棟	その他 棟	道路 か所	河川 か所	崖崩れ 等 か所
			重症 人	軽傷 人										
川口町								1	15	1	5			
堀之内町							1		23			11	1	30
広神村									15		11	87	44	35
守門村								1	15			28	6	22
入広瀬村											1	14	3	1
塩沢町									1			7	17	
六日町									26		3			
大和町									13		1	13	8	5
津南町									1					
高柳町								1	8					
小国町								1	26			1		100
西山町			1			2		2	22	1	12	14	2	
安塚町														1
浦川原村									8			4		1
松代町												22		2
大島村									2		2	22	10	2
柿崎町													1	9
大潟町									1					
吉川町								2	11		3	15		13
能生町							1		3		2		3	
関川村								1	27	3	7	1		
荒川町								1	8		32	2	4	2
神林村									7		23			
朝日村									1			5	4	
計	15	0	1	1	22	144	95	3694	7316	39	816	1270	489	1461

表中の床上浸水、床下浸水の合計に、三条市の床上・床下浸水の棟数は含まれていません。
新潟県における（床上・床下）浸水棟数は25,777棟です。

5 新潟地方気象台が執った措置

災害対策本部等設置状況

- ・新潟地方気象台災害対策本部設置 7月13日 11時00分
- ・新潟地方気象台災害対策連絡会議へ切替 7月15日 15時35分
- ・新潟地方気象台災害対策本部へ切替 7月16日 09時50分
- ・新潟地方気象台災害対策連絡会議へ切替 7月20日 08時30分
- ・新潟地方気象台災害対策連絡会議解散 7月22日 11時30分

部外機関への対応等

- ・新潟県危機管理防災課へ電話により気象状況解説
7月12日、7月13日、7月14日(2回)、7月16日(2回)
- ・新潟市防災課へ気象状況解説(市職員来台) 7月13日
- ・依頼により新潟市等へ「大雨に関する新潟県気象情報」をメールにより送付開始 7月13日
- ・「大雨に関する新潟県気象情報」他気象資料を三条市、見附市、中之島町、村松町の災害対策本部へFAXにより提供開始 7月15日
- ・「新潟県梅雨前線豪雨被害対策本部」へ出向き五十嵐川、刈谷田川等の破堤箇所確認及び洪水警報・注意報の災害対応運用について打合せ 7月15日
- ・「新潟県梅雨前線豪雨被害対策本部」へ出向き気象状況解説(約30名出席) 7月17日

報道機関への対応

- NHK他テレビ、ラジオ、新聞等への取材対応20回
7月13日から7月21日

問い合わせ先
新潟地方気象台
防災業務課
電話：025-244-1703